

**LEGENDA**



Perimetrazione U.M.I.



Possibili lotti o fasi distinte di attuazione degli interventi all'interno della U.M.I.



Perimetrazione U.M.I. subordinate alla approvazione del Piano Della Ricostruzione












Elementi già oggetto di MUDE o intervento non inseriti all'interno di U.M.I.



Fabbricati crollati o demoliti



**ESITO AGIBILITA' (secondo schedatura AeDES)**

-  **A** – Edificio AGIBILE
-  **B** – Edificio TEMPORANEAMENTE INAGIBILE (tutto o parte) ma AGIBILE con provvedimenti di pronto intervento
-  **C** – Edificio PARZIALMENTE INAGIBILE
-  **D** – Edificio TEMPORANEAMENTE INAGIBILE da rivedere con approfondimento
-  **E** – Edificio INAGIBILE
-  **F** – Edificio INAGIBILE per rischio esterno
-  Edificio del centro storico non oggetto di schedatura AeDES
-  Edificio oggetto di più schede AeDES
-  Elemento privo di schede AeDES o con scheda AeDES ambigua per il quale è necessario un approfondimento della documentazione