



# U.M.I.

Perimetrazione delle Unità Minime di Intervento

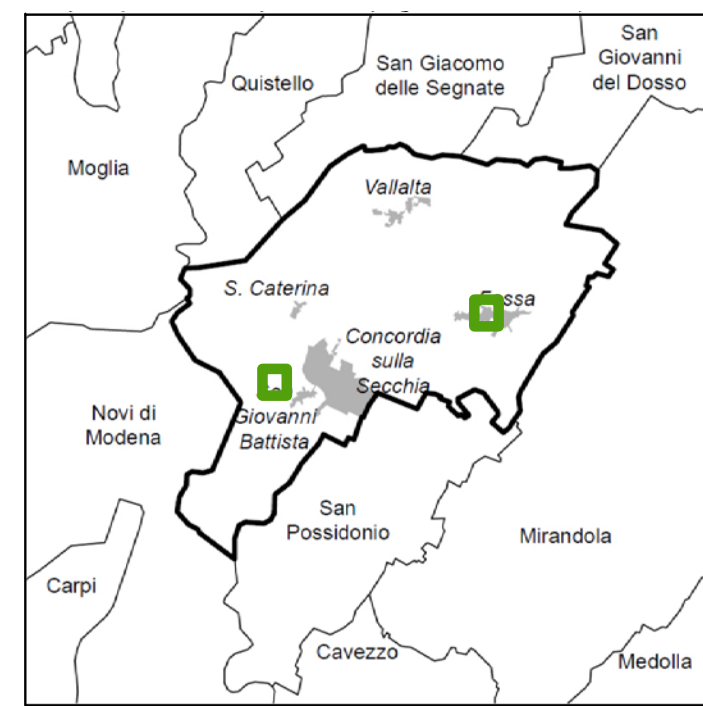


Tavola A 05 Scala 1:500 PERIMETRAZIONI

Aggiornamento Dicembre 2014

I.U.A.V. Università di Venezia  
Dipartimento di Architettura Costruzione Conservazione  
Approvata con delibera del C.C. n. 55 del 13/07/2013  
N. Rep. 358

Artista Scrittore  
Paolo Foraboschi  
Andrea Benedetti

COMUNE DI CONCORDIA SULLA SECCHIA  
Ufficio di piano  
Eliabetta Dotti  
Clara Borsari  
Simona Simonini

Il Sindaco Luca Prandini  
L'Assessore all'Urbanistica Sauro Secchi  
Il Responsabile Area Tecnica Eliabetta Dotti  
Il Responsabile del Settore Urbanistica Clara Borsari

## LOCALIZZAZIONE

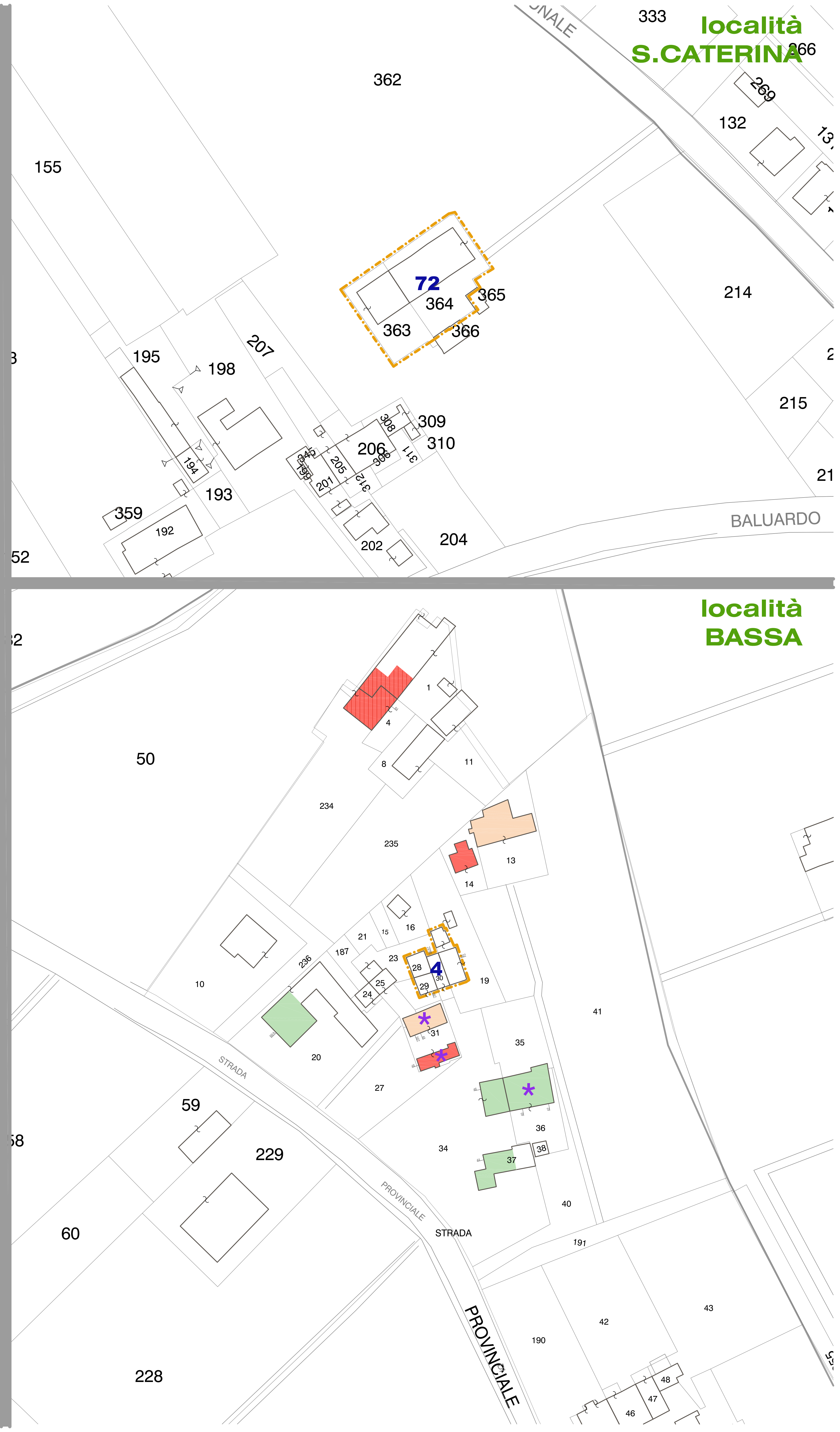
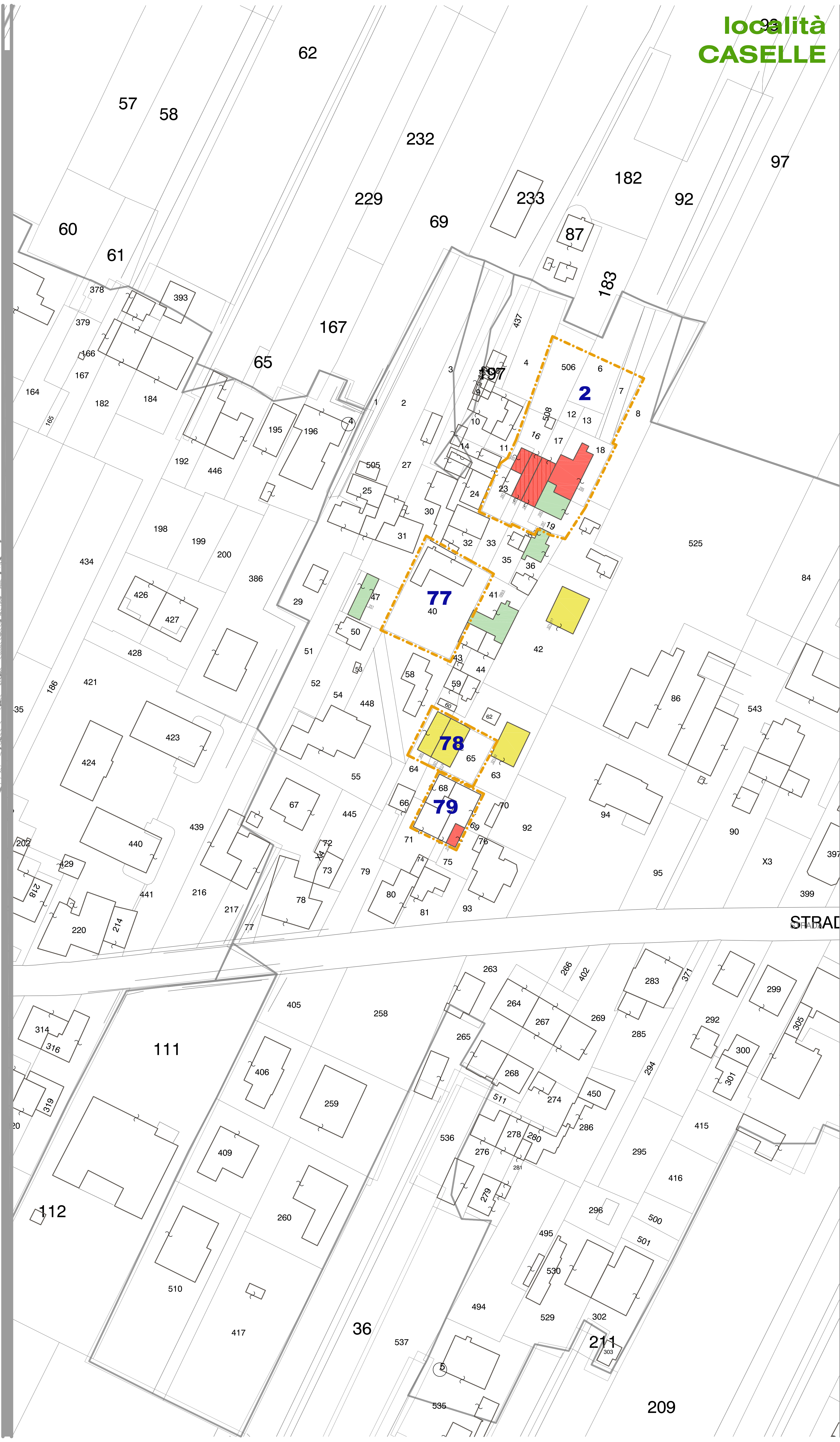


## LEGENDA

- Perimetro dei fogli catastali
  - Perimetro del centro storico
  - Perimetrazione ed identificazione U.M.I.
  - Possibili lotti o fasi distinte di attuazione degli interventi all'interno della U.M.I.
  - Perimetrazione ed identificazione U.M.I. subordinate all'approvazione del Piano Della Ricostruzione
  - Elementi già oggetto di MUDE o intervento non inseriti all'interno di U.M.I.
  - Fabbricati crollati o demoliti
- La posizione dei numeri civici è indicativa.

## ESITO AGIBILITA' (secondo schedatura AeDES)

- A** - Edificio AGIBILE
- B** - Edificio TEMPORANEAMENTE INAGIBILE (tutto o parte) ma AGIBILE con provvedimenti di pronto intervento
- C** - Edificio PARZIALMENTE INAGIBILE
- D** - Edificio TEMPORANEAMENTE INAGIBILE da rivedere con approfondimento
- E** - Edificio INAGIBILE
- F** - Edificio INAGIBILE per rischio esterno
- Edificio non oggetto di schedatura AeDES
- Edificio oggetto di più schede AeDES
- Elemento privo di schede AeDES o con scheda AeDES ambigua per il quale è necessario un approfondimento della documentazione



località  
**CASELLE**

località  
**S. CATERINA**

località  
**BASSA**