**LEGENDA**

Perimetrazione ed identificazione U.M.I.




Possibili lotti o fasi distinte di attuazione degli interventi all'interno della U.M.I.



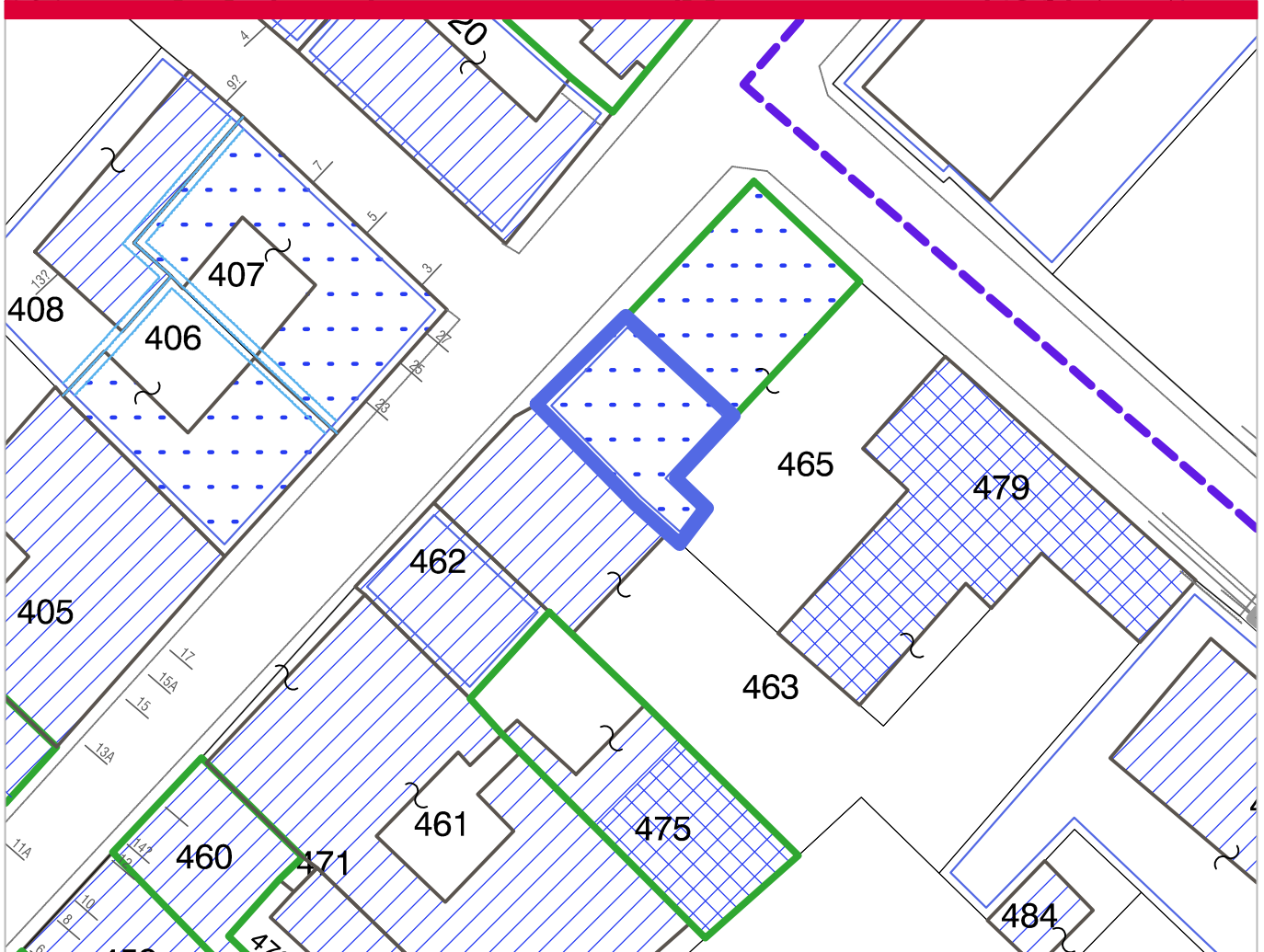
Perimetrazione ed identificazione U.M.I. subordinate all'approvazione del Piano Della Ricostruzione



Elementi già oggetto di MUDE o intervento non inseriti all'interno di U.M.I.












Fabbricati crollati o demoliti









LEGENDA

ESITO AGIBILITA' (secondo schedatura AeDES)

-  **A** - Edificio AGIBILE
-  **B** - Edificio TEMPORANEAMENTE INAGIBILE (tutto o parte) ma AGIBILE con provvedimenti di pronto intervento
-  **C** - Edificio PARZIALMENTE INAGIBILE
-  **D** - Edificio TEMPORANEAMENTE INAGIBILE da rivedere con approfondimento
-  **E** - Edificio INAGIBILE
-  **F** - Edificio INAGIBILE per rischio esterno
-  Edificio del centro storico non oggetto di schedatura AeDES
-  Edificio oggetto di più schede AeDES
-  Elemento privo di schede AeDES o con scheda AeDES ambigua per il quale è necessario un approfondimento della documentazione

CATEGORIE D'INTERVENTO NEL CENTRO STORICO (secondo RUE)

-  **RS** - Restauro scientifico
-  **RRC** - Restauro e Risanamento Conservativo
-  **RE/C** - Ristrutturazione Edilizia/Conservativa
-  **RU** - Ristrutturazione Urbanistica
-  **D** - Demolizione
-  **RSA** - Recupero e risanamento aree libere



DSC_0138



DSC_0137