

LEGENDA



Perimetrazione ed identificazione U.M.I.




Possibili lotti o fasi distinte di attuazione degli interventi all'interno della U.M.I.



Perimetrazione ed identificazione U.M.I. subordinate all'approvazione del Piano Della Ricostruzione

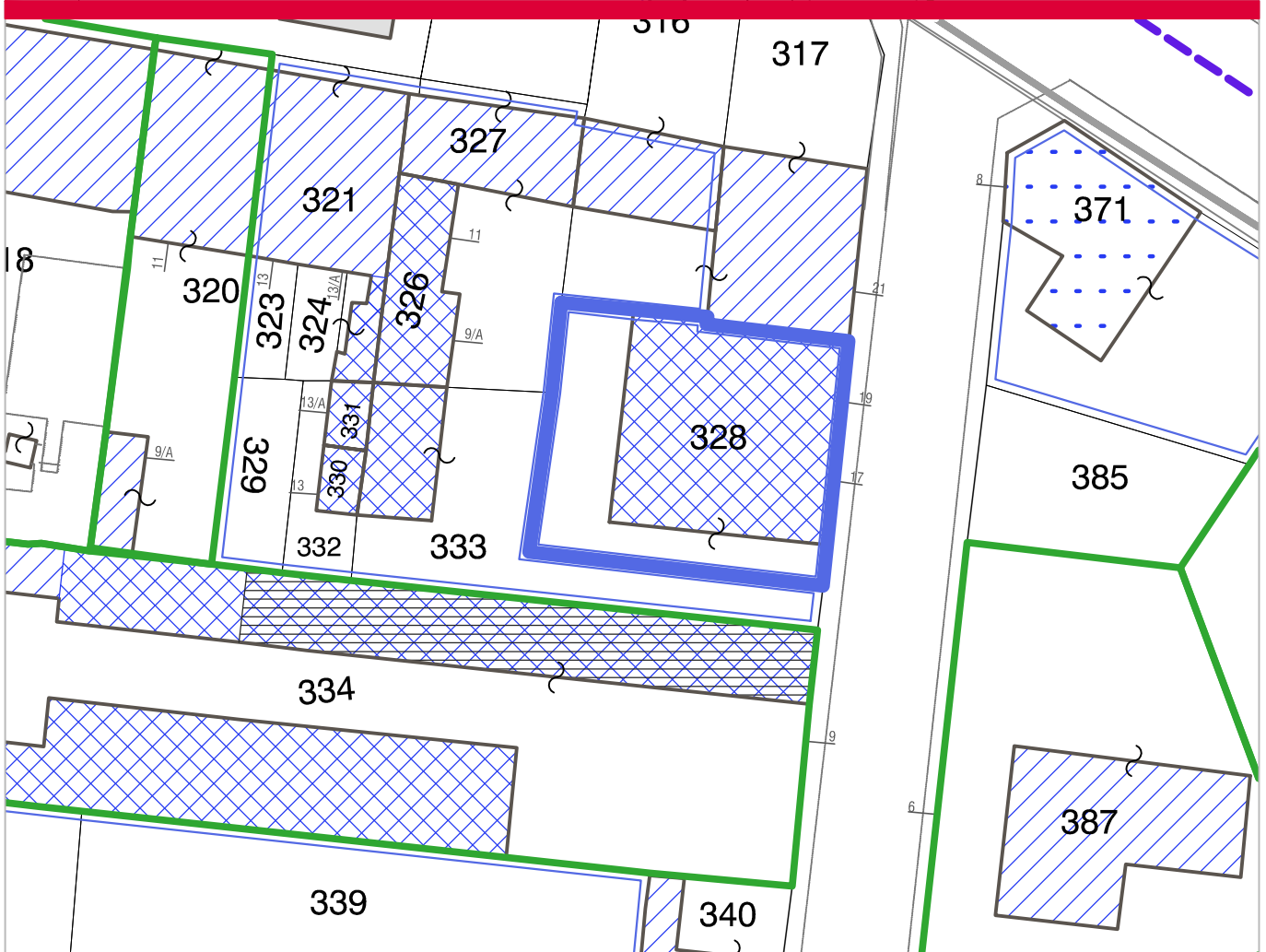
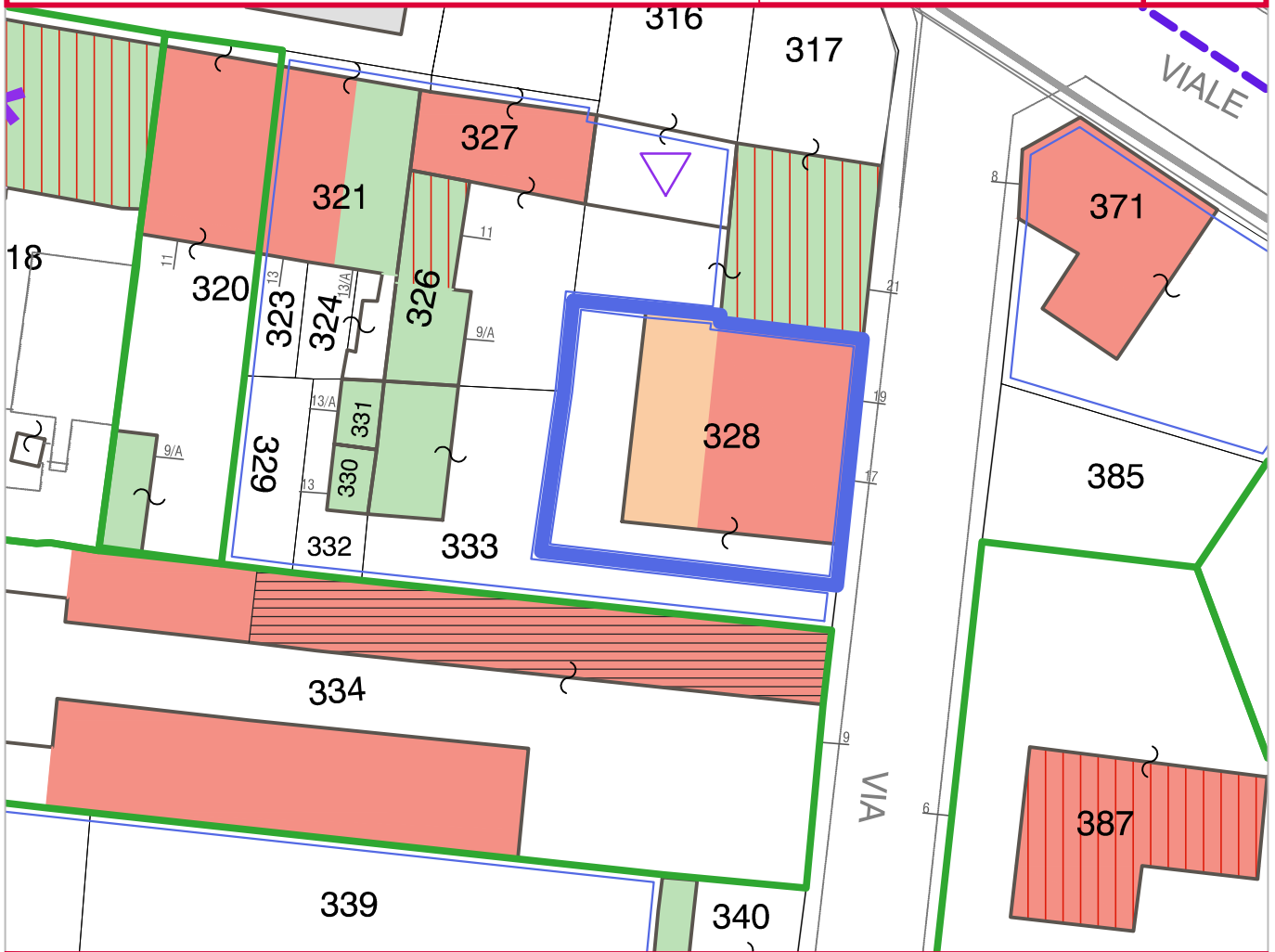


Elementi già oggetto di MUDE o intervento non inseriti all'interno di U.M.I.



Fabbricati crollati o demoliti

La posizione dei numeri civici è indicativa.



LEGENDA

ESITO AGIBILITA' (secondo schedatura AeDES)



A - Edificio AGIBILE



B - Edificio TEMPORANEAMENTE INAGIBILE (tutto o parte)
ma AGIBILE con provvedimenti di pronto intervento



C - Edificio PARZIALMENTE INAGIBILE



D - Edificio TEMPORANEAMENTE INAGIBILE da rivedere
con approfondimento



E - Edificio INAGIBILE



F - Edificio INAGIBILE per rischio esterno



Edificio del centro storico non oggetto di schedatura AeDES



Edificio oggetto di più schede AeDES



Elemento privo di schede AeDES o con scheda AeDES ambigua per
il quale è necessario un approfondimento della documentazione

CATEGORIE D'INTERVENTO NEL CENTRO STORICO (secondo RUE)



RS - Restauro scientifico



RRC - Restauro e Risanamento Conservativo



RE/C - Ristrutturazione Edilizia/Conservativa



RU - Ristrutturazione Urbanistica



D - Demolizione



RSA - Recupero e risanamento aree libere



DSC_0004



DSC_0009